

Anlagen

Anlage 1: Tabellarische Auflistung der Maßnahmen im Fußverkehr

Anlage 2: Tabellarische Auflistung der Maßnahmen im Radverkehr

Lesehilfe:



In den folgenden Anlagen sind alle Einzelmaßnahmen in Tabellen zusammengefasst und räumlich verortet (nach Straßen bzw. Straßenabschnitten).

Im Falle von alternativen Möglichkeiten sind diese in **roter Schrift** markiert.

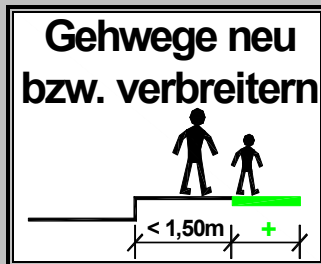
Das bedeutet, dass einige Straßen (-abschnitte) in mehreren Maßnahmenpaketen auftauchen.

In den meisten Fällen wurden Empfehlungen für eine Alternative ausgesprochen (siehe Kap. 5). In wenigen Fällen müssen verschiedene Rahmenbedingungen geklärt werden, bevor eine Entscheidung getroffen werden kann.

Anlage 1: Tabellarische Auflistung der Maßnahmen im Fußverkehr

<p>Gehwegparken unterbinden</p> 	<p>Nieder-Ramstadt:</p> <ul style="list-style-type: none"> • Schulstraße • Stiftstraße zwischen Dornwegshöhstraße und Schulstraße • Dornwegshöhstraße zwischen Bahnhofstraße und Stiftstraße • Schillerstraße • Karlstraße <p>Trautheim:</p> <ul style="list-style-type: none"> • Im Wiesengrund zwischen Dornwegshöhstraße und Elfengrund <p>Traisa:</p> <ul style="list-style-type: none"> • Nieder-Ramstädter Straße zwischen Lange Streichweg und Röderstraße • Röderstraße zwischen Nieder-Ramstädter Straße und Ludwigstraße • Darmstädter Straße zwischen Im Seegraben/Tannenstraße und Waldstraße • Waldstraße zwischen Im Rosengarten und Darmstädter Straße
<p>Verkehrsberuhigte Bereiche einrichten (Z 325 StVO)</p> 	<p>Nieder-Ramstadt:</p> <ul style="list-style-type: none"> • Bachgasse • Nieder-Modauer-Weg • Schillerstraße • Karlstraße • Am Steinbruch • Am Pfaffenberg zwischen Am Steinbruch und Hochstraße <p>Trautheim:</p> <ul style="list-style-type: none"> • Elfengrund <p>Traisa:</p> <ul style="list-style-type: none"> • Am Trautheim • In der Röde • Fürthweg zwischen Nieder-Ramstädter Straße und Schwimmbad • Nieder-Ramstädter Straße zwischen Promenadenweg und Fürthweg • Waldstraße zwischen Heideweg und Tannenstraße • Zuckmayerstraße • Weg von Am Roten Berg zum Sportplatz • Wilhelm-Leuschner-Straße ab Zuckmayerstraße und • Wiesenstraße • Hügelstraße

Neue Gehwege anlegen bzw. vorhandene verbreitern



Nieder-Ramstadt:



- Odenwaldstraße (B449) – im gesamten Bereich zwischen Ober-Ramstädter Straße und Waldstraße (sowie weiter in Richtung Darmstadt)
- Dornwegshöhstraße zwischen Am Steinbruch und Wagenscheinweg
- Alte Dieburger Straße zwischen Am Klingenteich und An der Flachsroße
- Bergstraße zwischen Rheinstraße und Stiftstraße
- **Eberstädter Straße zwischen Bergstraße und Pulvermühlenweg**
- Waschenbacher Straße zwischen Rheinstraße und Friedhof
- **Nieder-Modauer-Weg**
- **Schillerstraße**
- **Karlstraße**
- Bahnhofstraße zwischen Kilianstraße und Schulstraße
- **Am Steinbruch**
- **Am Pfaffenberg zwischen Am Steinbruch und Hochstraße**
- **Hochstraße**
- Stiftstraße zwischen Dornwegshöhstraße und Schulstraße
- Dornwegshöhstraße zwischen Bahnhofstraße und Stiftstraße

Trautheim:




- Im Wiesengrund zwischen Elfengrund und Odenwaldstraße (B449)
- **Elfengrund**
- Alte Darmstädter Straße

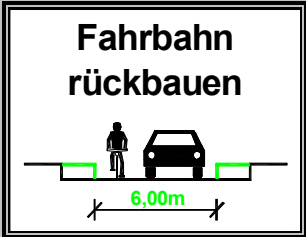


Traisa:

- Zufahrt zum Bahnhof ab Nieder-Ramstädter Straße
- Waldstraße zwischen Im Rosengarten und Darmstädter Straße
- Im Rosengarten zwischen Ludwigstraße und Lindenstraße
- Ludwigstraße zwischen Fürthweg und Darmstädter Straße
- **Goethestraße zwischen Im Rosengarten und Wiesenstraße**
- **Wilhelm-Leuschner-Straße ab Zuckmayerstraße und**
- **Wiesenstraße**
- **Hügelstraße**

<p>Fahrbahnparken aufgeben (→ um Gehwege zu verbreitern)</p> 	<p>Nieder-Ramstadt:</p> <ul style="list-style-type: none">• Eberstädter Straße zwischen Bergstraße und Pulvermühlenweg• Bahnhofstraße zwischen Kilianstraße und Schulstraße• Am Pfaffenberg zwischen Am Steinbruch und Hochstraße• Hochstraße <p>Trautheim:</p> <ul style="list-style-type: none">• Elfengrund <p>Traisa:</p> <ul style="list-style-type: none">• Ludwigstraße zwischen Fürthweg und Darmstädter Straße• Goethestraße zwischen Im Rosengarten und Wiesenstraße• Wiesenstraße• Hügelstraße
<p>Querungsstellen für den Fußverkehr anbieten</p> 	<p>Nieder-Ramstadt:</p> <ul style="list-style-type: none">• Übergang Kirchstraße (im Bereich Schneckenmühle) zur Modaupromenade• Kreuzung Schulstraße – Bahnhofstraße• Übergang Modaupromenade – Kilianstraße• Übergang Modaupromenade – Odenwaldstraße (B449) <p>Trautheim:</p> <ul style="list-style-type: none">• Kreuzung Dornwegshöhstraße – Alte Dieburger Straße – In der Wildnis – Alte Darmstädter Straße• Kreuzung Alte Darmstädter Straße – Im Wiesengrund• Einmündung Alte Darmstädter Straße – Elfengrund <p>Traisa:</p> <ul style="list-style-type: none">• Kreuzung Ludwigsstraße – Wiesenstraße – Hügelstraße• Kreuzung Ludwigstraße – Röderstraße• Einmündung Ludwigstraße – Im Rosengarten• Einmündung Ludwigstraße – Darmstädter Straße

Anlage 2: Tabellarische Auflistung der Maßnahmen im Radverkehr

<p>Höchstgeschwindigkeit auf T30 reduzieren (für Mischverkehr Rad+MIV auf Farhbahn)</p> 	<p>Nieder-Ramstadt:</p> <ul style="list-style-type: none"> • Kilianstraße • Bahnhofstraße zwischen Steinstraße und Odenwaldstraße (B449) • Rheinstraße zwischen Waschenbacher Straße und Bereich Modaubrücke <p>Trautheim:</p> <p>-</p> <p>Traisa:</p> <ul style="list-style-type: none"> • Zufahrt zum Bahnhof ab Nieder-Ramstädter Str. • Zur Eisernen Hand zwischen Dippelhofsweg und Gänsäckern
<p>Neue Radwege anlegen bzw. vorhandene verbreitern</p> 	<p>Nieder-Ramstadt:</p> <ul style="list-style-type: none"> • Rheinstraße zwischen Modaubrücke und B426 • Odenwaldstraße (B449) – im gesamten Bereich zwischen Ober-Ramstädter Straße und Waldstraße (sowie weiter in Richtung Darmstadt) • Dornwegshöhstraße zwischen Am Steinbruch und Wagenscheinweg <p>Trautheim:</p> <p>-</p> <p>Traisa:</p> <ul style="list-style-type: none"> • Am Bessunger Forst
<p>Fahrbahnparken aufgeben (→ zu schmalen Verkehrsraum für den Radverkehr verbreitern)</p> 	<p>Nieder-Ramstadt:</p> <ul style="list-style-type: none"> • Stiftstraße zwischen Dornwegshöhstraße und Steinstraße <p>Trautheim:</p> <p>-</p> <p>Traisa:</p> <ul style="list-style-type: none"> • Ludwigstraße zwischen Nieder-Ramstädter Straße und Am Roten Berg

<p>Fahrbahn rückbauen (→ um zu breiten Verkehrsraum für T30 angemessen zu gestalten)</p> 	<p>Nieder-Ramstadt:</p> <ul style="list-style-type: none"> • Kilianstraße <p>Trautheim:</p> <p>-</p> <p>Traisa:</p> <ul style="list-style-type: none"> • Waldstraße zwischen Odenwaldstraße und Bahnübergang
<p>Eingänge in T30-Bereiche betonen (z.B. durch Baumtore etc.)</p> 	<p>Nieder-Ramstadt:</p> <ul style="list-style-type: none"> • Rheinstraße im Bereich der Modaubrücke • Alte Dieburger Straße südliche Einfahrt aus Richtung An der Flachsröße <p>Trautheim:</p> <p>-</p> <p>Traisa:</p> <ul style="list-style-type: none"> • Waldstraße an der Einfahrt aus Odenwaldstraße
<p>Querungsstellen für den Radverkehr anbieten</p> 	<p>Nieder-Ramstadt:</p> <ul style="list-style-type: none"> • Übergang Kirchstraße (im Bereich Schneckenmühle) zur Modaupromenade • Kreuzung Eberstädter Straße – Dornwegshöhstraße – Bahnhofstraße • Übergang Modaupromenade – Kilianstraße • Einmündung Bahnhofstraße – Traisaer Hohlweg • Übergang Odenwaldstraße (B449) – Ober-Ramstädter Straße <p>Trautheim:</p> <ul style="list-style-type: none"> • Kreuzung Dornwegshöhstraße – Alte Dieburger Straße – In der Wildnis – Alte Darmstädter Straße • Kreuzung Alte Darmstädter Straße – Im Wiesengrund <p>Traisa:</p> <ul style="list-style-type: none"> • Einmündung Ludwigsstraße – Nieder-Ramstädter Straße • Bereich Waldstraße – Waldschneise (an der Bahntrasse) – Am Bessunger Forst